



ПАСПОРТ ДОСТУПНОСТИ объекта социальной инфраструктуры

1. Общие сведения об объекте

- 1.1. Наименование (вид) объекта: МБОУ ООШ №18 п. Солони
- 1.2. Адрес объекта: 682089, Хабаровский край, Верхнебуреинский район, п. Солони, ул. Центральная, д. 1
3. Сведения о размещении объекта:
- отдельно стоящее здание 2 этажа, 1188,9 кв.м (панельное здание)
 - часть здания на 1 и 2 этажах _____
 - наличие прилегающего земельного участка (да, нет) 3577,69 кв.м;
- 1.4. Год постройки здания 1982, последнего капитального ремонта – нет
- 1.5. Дата предстоящих плановых ремонтных работ: 2019 год

Сведения об организации, расположенной на объекте

- 1.6. Название организации (учреждения), (полное юридическое наименование – согласно Уставу, краткое наименование): Муниципальное бюджетное общеобразовательное учреждение основная общеобразовательная школа №18 п. Солони Сулукского сельского поселения Верхнебуреинского муниципального района Хабаровского края
- 1.7. Юридический адрес организации (учреждения): 682089, Хабаровский край, Верхнебуреинский район, п. Солони, ул. Центральная, д. 1
- 1.8. Основание для пользования объектом: оперативное управление.
- 1.9. Форма собственности: государственная
- 1.10. Территориальная принадлежность: муниципальная
- 1.11. Вышестоящая организация (наименование): Управление образования администрации Верхнебуреинского муниципального района
- 1.12. Адрес вышестоящей организации, другие координаты: 682030, Хабаровский край, Верхнебуреинский район, п. Чегдомын, ул. Центральная, 49

2. Характеристика деятельности организации на объекте (по обслуживанию населения)

- 2.1 Сфера деятельности образование
- 2.2 Виды оказываемых услуг: предоставление общедоступного и бесплатного начального общего, основного общего образования; организация отдыха детей в каникулярное время
- 2.3 Форма оказания услуг: на объекте, на дому.
- 2.4 Категории обслуживаемого населения по возрасту: дети

2.5 Категории обслуживаемых инвалидов: нарушениями умственного развития.

2.6 Плановая мощность: посещаемость (количество обслуживаемых в день), вместимость, пропускная способность: до 40 человек.

2.7 Участие в исполнении ИПР инвалида, ребенка-инвалида (да, нет)да

3. Состояние доступности объекта

3.1 Путь следования к объекту пассажирским транспортом:

(описать маршрут движения с использованием пассажирского транспорта)

из любого дома поселка пешком; из любого поселка района пассажирским поездом Тында-Комсомольск-на-Амуре.

наличие адаптированного пассажирского транспорта к объекту: нет.

3.2 Путь к объекту от ближайшей остановки пассажирского транспорта:

3.2.1 расстояние до объекта от остановки транспорта 1800 м.

3.2.2 время движения (пешком) 20 мин.

3.2.3 наличие выделенного от проезжей части пешеходного пути нет

3.2.4 Перекрестки: нет

3.2.5 Информация на пути следования к объекту: нет

3.2.6 Перепады высоты на пути: нет

Их обустройство для инвалидов на коляске: нет

3.3 Организация доступности объекта для инвалидов – форма обслуживания*

№№ п/п	Категория инвалидов (вид нарушения)	Вариант организации доступности объекта (формы обслуживания)*
1.	Все категории инвалидов и МГН	ВНД
	<i>в том числе инвалиды:</i>	
2	передвигающиеся на креслах-колясках	ВНД
3	с нарушениями опорно-двигательного аппарата	ВНД
4	с нарушениями зрения	ВНД
5	с нарушениями слуха	ВНД
6	с нарушениями умственного развития	ДЧ

* - указывается один из вариантов: «А», «Б», «ДУ», «ВНД», «ДЧ»

3.4 Состояние доступности основных структурно-функциональных зон

№№ п \п	Основные структурно-функциональные зоны	Состояние доступности, в том числе для основных категорий инвалидов**
1	Территория, прилегающая к зданию (участок)	ДП-В
2	Вход (входы) в здание	ДЧ-И
3	Путь (пути) движения внутри здания (в т.ч. пути эвакуации)	ДЧ-И
4	Зона целевого назначения здания (целевого посещения объекта)	ДЧ-В
5	Санитарно-гигиенические помещения	ДЧ-И (О, С, Г, У)
6	Система информации и связи (на всех зонах)	ДЧ-В
7	Пути движения к объекту (от остановки транспорта)	ДП-В

** Указывается: **ДП-В** - доступно полностью всем; **ДП-И** (К, О, С, Г, У) – доступно полностью избирательно (указать категории инвалидов); **ДЧ-В** - доступно частично всем; **ДЧ-И** (К, О, С, Г, У) – доступно частично избирательно (указать категории инвалидов); **ДУ** - доступно условно, **ВНД** – временно недоступно

3.5. ИТОГОВОЕ ЗАКЛЮЧЕНИЕ

о состоянии доступности объекта социальной инфраструктуры:

- **для инвалидов-колясочников объект недоступен, так как отсутствует пандус, поручни при входе и в санитарно-гигиеническом помещении;**
- **для инвалидов с нарушениями опорно-двигательного аппарата объект не доступен, так как отсутствует пандус, поручни при входе;**
- **для инвалидов с нарушением зрения объект доступен условно, так как требуется сопровождение;**
- **для инвалидов с нарушениями слуха объект доступен частично;**
- **для инвалидов с нарушениями умственного развития объект доступен частично.**

4. Управленческое решение

4.1. Рекомендации по адаптации основных структурных элементов объекта

№№ п \п	Основные структурно-функциональные зоны объекта	Рекомендации по адаптации объекта (вид работы)*
1	Территория, прилегающая к зданию (участок)	Ремонт капитальный
2	Вход (входы) в здание	Ремонт текущий
3	Путь (пути) движения внутри здания (в т.ч. пути эвакуации)	Ремонт текущий
4	Зона целевого назначения здания (целевого посещения объекта)	Ремонт текущий
5	Санитарно-гигиенические помещения	Ремонт капитальный
6	Система информации на объекте (на всех зонах)	Ремонт текущий
7	Пути движения к объекту (от остановки транспорта)	Не нуждается, доступ обеспечен
8	Все зоны и участки	Ремонт текущий и капитальный

*- указывается один из вариантов (видов работ): не нуждается; ремонт (текущий, капитальный); индивидуальное решение с ТСР; технические решения невозможны – организация альтернативной формы обслуживания

4.2. Период проведения работ: 2016– 2021 гг.

в рамках исполнения Плана адаптации объекта социальной инфраструктуры к потребностям инвалидов и других маломобильных групп населения.

Ожидаемый результат (по состоянию доступности) после выполнения работ по адаптации: Объект доступен полностью для всех категорий инвалидов, ДП-В

Оценка результата исполнения программы, плана (по состоянию доступности): ДП-В

4.4. Для принятия решения не требуется (нужное подчеркнуть):

4.4.1. Согласование на Комиссии по координации деятельности в сфере обеспечения доступной среды жизнедеятельности для инвалидов

4.4.2. Согласование работ с надзорными органами (в сфере проектирования и строительства, архитектуры, охраны памятников, другое - указать) не требуется.

4.4.3. Техническая экспертиза; разработка проектно-сметной документации;

4.4.4. Согласование с вышестоящей организацией (собственником объекта);

Имеется заключение уполномоченной организации о состоянии доступности объекта (наименование документа и выдавшей его организации, дата), прилагается

4.5. Информация размещена (обновлена) на Карте доступности Хабаровского края: нет

5. Особые отметки

Паспорт сформирован на основании:

1. Анкеты (информации об объекте) от «13» декабря 2016 г.,
2. Акта обследования объекта: от «13» декабря 2016 г.

Председатель комиссии, паспортизируемого объекта:

Директор В.П. Корнева В.П. Корнева

Комиссия по координации деятельности в сфере обеспечения доступной среды жизнедеятельности для инвалидов и других МГН КГКУ «Центр социальной поддержки населения в Верхнебуреинском районе»

Заместитель председателя комиссии:

Начальник отдела архитектуры и градостроительства администрации района Тисарева И.И.

(Подпись)

Члены комиссии:

Руководитель Управление образования

Гермаш Т.С.

(Подпись)

Руководитель отдела культуры администрации района

Зимица Л.М. и.о. Турченко

(Подпись)

Начальник отдела по экономике и работе с малым бизнесом администрации района

Рудык И.А.

(Подпись)

Начальник отдела по спорту, туризму, молодежной и социальной политике

Пенег К.Ф.

(Подпись)

Председатель ООО «ВОИ»

По Верхнебуреинскому району

Гаркушова Л.Т.

(Подпись)

Главный специалист сектора по представлению социальных льгот и гарантий КГКУ «Центр социальной поддержки населения по Верхнебуреинскому району»

Козлова Л.Н.

Директор КГКУ «Центр социальной поддержки населения по Верхнебуреинскому району»

Лиханова Т.В.

(Подпись)

Директор КГБУ «Чегдомынский комплексный центр

Социального обслуживания населения»

Даминова Т.Ф.

(Подпись)

Директор Верхнебуреинской районной

Благотворительной организации

«Центр социальных инициатив «Инициатива»

Комелева Т.М.

(Подпись)



УТВЕРЖДАЮ
Председатель комиссии
Директор ИОУ ООШ №18
В.П.Корнева
13 декабря 2016 г.

АНКЕТА К ПАСПОРТУ ДОСТУПНОСТИ объекта социальной инфраструктуры

1. Общие сведения об объекте

- 1.1. Наименование (вид) объекта: Муниципальное бюджетное общеобразовательное учреждение основная общеобразовательная школа №18 п. Солони Сулукского сельского поселения Верхнебуринского муниципального района Хабаровского края
- 1.2. Адрес объекта: 682089, Хабаровский край, Верхнебуринский район, п. Солони, ул.Центральная, д. 1
- 1.3. Сведения о размещении объекта:
отдельно стоящее здание 2 этажа, 1188,9 кв.м
- 1.4. Год постройки здания 1982, последнего капитального ремонта - нет
- 1.5. Дата предстоящих плановых ремонтных работ: 2019 год

Сведения об организации, расположенной на объекте

- 1.6. Название организации (учреждения), (полное юридическое наименование – согласно Уставу, краткое наименование) Муниципальное бюджетное общеобразовательное учреждение основная общеобразовательная школа №18 п. Солони Сулукского сельского поселения Верхнебуринского муниципального района Хабаровского края
- 1.7. Юридический адрес организации (учреждения) 682089, Хабаровский край, Верхнебуринский район, п. Солони, ул.Центральная, д. 1
- 1.8. Основание для пользования объектом (оперативное управление, аренда, собственность).
- 1.9. Форма собственности (государственная, негосударственная).
- 1.10. Территориальная принадлежность (федеральная, региональная, муниципальная).
- 1.11. Вышестоящая организация (наименование). Управление образования администрации Верхнебуринского муниципального района
- 1.12. Адрес вышестоящей организации, другие координаты: п.Чегдомын, ул. Центральная,49

2. Характеристика деятельности организации на объекте

- 2.1 Сфера деятельности (здравоохранение, образование, социальная защита, физическая культура и спорт, культура, связь и информация, транспорт, жилой фонд, потребительский рынок и сфера услуг, другое).
- 2.2 Виды оказываемых услуг: предоставление общедоступного и бесплатного начального общего, основного общего образования; организация отдыха детей в каникулярное время
- 2.3 Форма оказания услуг: (на объекте, с длительным пребыванием, в т.ч. проживанием, на дому, дистанционно).
- 2.4 Категории обслуживаемого населения по возрасту: (дети, взрослые трудоспособного возраста, пожилые; все возрастные категории).
- 2.5 Категории обслуживаемых инвалидов: инвалиды с нарушениями умственного развития.
- 2.6 Плановая мощность: посещаемость (количество обслуживаемых в день), вместимость, пропускная способность: до 40 человек.

2.7 Участие в исполнении ИПР инвалида, ребенка-инвалида (да, нет).

3. Состояние доступности объекта для инвалидов и других маломобильных групп населения

3.1 Путь следования к объекту пассажирским транспортом:

(описать маршрут движения с использованием пассажирского транспорта, т.е. какие транспортные средства останавливаются на ближайшей остановке):

из любого дома поселка пешком; из любого поселка района пассажирским поездом Тында-Комсомольск-на-Амуре.

наличие адаптированного пассажирского транспорта к объекту - нет.

3.2 Путь к объекту от ближайшей остановки пассажирского транспорта:

3.2.1 расстояние до объекта от остановки транспорта 1800 м.

3.2.2 время движения (пешком) 20 мин.

3.2.3 наличие выделенного от проезжей части пешеходного пути (да, нет),

3.2.4 Перекрестки: нерегулируемые; регулируемые, со звуковой сигнализацией, таймером; нет

3.2.5 Информация на пути следования к объекту: акустическая, тактильная, визуальная; нет

3.2.6 Перепады высоты на пути: есть, нет

Их обустройство для инвалидов на коляске: да, нет

3.3 Вариант организации доступности объекта социальной инфраструктуры (формы обслуживания) с учетом СП 35-101-2001

№№ п/п	Категория инвалидов (вид нарушения)	Вариант организации доступности объекта*
1.	Все категории инвалидов и МГН	ВНД
	<i>в том числе инвалиды:</i>	
2	передвигающиеся на креслах-колясках	ВНД
3	с нарушениями опорно-двигательного аппарата	ВНД
4	с нарушениями зрения	ВНД
5	с нарушениями слуха	ВНД
6	с нарушениями умственного развития	ДЧ

* - указывается один из вариантов: «А» (объект, на котором выполнены требования действующих нормативных документов в области проектирования и строительства по всем функциональным зонам и всем критериям доступности), «Б» (объект, на котором выполнены требования действующих нормативов по основным функциональным зонам, которые обеспечивают достижение мест целевого посещения здания (объекта). При этом, приемлемым вариантом является организация специально выделенного пути и мест обслуживания, специальных участков для обслуживания маломобильных групп населения), «ДУ» (После исполнения организационного решения об альтернативной форме обслуживания (при обеспечении доступа с помощью постороннего лица, в том числе сотрудника учреждения, так и иным путем: дистанционно, на дому, в другом учреждении, на другом объекте данного учреждения и др.) объект признается **условно доступным**. Такое же решение может быть принято в случае выявления на объекте параметров структурно-функциональных элементов (например, наклон пандуса на входе, продольный или поперечный уклон на пути движения и т.п.), не соответствующих требованиям СНиП и СП, которые после согласования с потребителем (с общественными организациями инвалидов) могут быть приняты как приемлемые.), «ВНД» (в случае неисполнения требований нормативных документов в области проектирования и строительства (требований доступности) для МГН объект должен быть признан **временно недоступным** – до принятия решения об обустройстве и его исполнении, либо до организации альтернативной формы обслуживания маломобильных групп населения)

4. Управленческое решение (предложения по адаптации основных структурных элементов объекта)

№ п \п	Основные структурно-функциональные зоны объекта	Рекомендации по адаптации объекта (вид работы)*
1	Территория, прилегающая к зданию (участок)	Ремонт капитальный
2	Вход (входы) в здание	Ремонт текущий
3	Путь (пути) движения внутри здания (в т.ч. пути эвакуации)	Ремонт текущий
4	Зона целевого назначения (целевого посещения объекта)	Ремонт текущий
5	Санитарно-гигиенические помещения	Ремонт капитальный
6	Система информации на объекте (на всех зонах)	Ремонт текущий
7	Пути движения к объекту (от остановки транспорта)	Не нуждается, доступ обеспечен
8.	Все зоны и участки	Ремонт текущий и капитальный

*- указывается один из вариантов (видов работ): не нуждается; ремонт (текущий, капитальный); индивидуальное решение с ТСР; технические решения невозможны – организация альтернативной формы обслуживания.
Заполняется на основании описания параметров доступности.



**АКТ ОБСЛЕДОВАНИЯ
К ПАСПОРТУ ДОСТУПНОСТИ
объекта социальной инфраструктуры**

1. Общие сведения об объекте

- 1.1. Наименование(вид) объекта: Муниципальное бюджетное общеобразовательное учреждение основная общеобразовательная школа №18 п. Солони Сулукского сельского поселения Верхнебуреинского муниципального района Хабаровского края
- 1.2. Адрес объекта: 682089, Хабаровский край, Верхнебуреинский район, п. Солони, ул. Центральная, д. 1
- 1.3. Сведения о размещении объекта:
- отдельно стоящее здание 2 этажа, 1188,9 кв.м
 - часть здания _____ этажей (или на _____ этаже), _____ кв.м
 - наличие прилегающего земельного участка (да, нет); 3577,69 кв.м
- 1.4. Год постройки здания 1982, последнего капитального ремонта – ____.
- 1.5. Дата предстоящих плановых ремонтных работ: 2019,
- 1.6. Название организации (учреждения), (полное юридическое наименование – согласно Уставу) Муниципальное бюджетное общеобразовательное учреждение основная общеобразовательная школа №18 п. Солони Сулукского сельского поселения Верхнебуреинского муниципального района Хабаровского края
- 1.7. Юридический адрес организации (учреждения): 682089, Хабаровский край, Верхнебуреинский район, п. Солони, ул. Центральная, д. 1

2. Характеристика деятельности организации на объекте

Дополнительная информация: предоставление общедоступного и бесплатного начального общего, основного общего образования; организация отдыха детей в каникулярное время

3. Состояние доступности объекта

3.1 Путь следования к объекту пассажирским транспортом

(описать маршрут движения с использованием пассажирского транспорта)

из любого дома поселка пешком; из любого поселка района пассажирским поездом Тында-Комсомольск-на-Амуре.

наличие адаптированного пассажирского транспорта к объекту – нет.

3.2 Путь к объекту от ближайшей остановки пассажирского транспорта:

3.2.1 расстояние до объекта от остановки транспорта 1800 м

3.2.2 время движения (пешком) 20 мин

3.2.3 наличие выделенного от проезжей части пешеходного пути (да, нет),

3.2.4 Перекрестки: нерегулируемые; регулируемые, со звуковой сигнализацией, таймером; нет,

3.2.5 Информация на пути следования к объекту: *акустическая, тактильная, визуальная; нет.*

3.2.6 Перепады высоты на пути: *нет*

Их обустройство для инвалидов на коляске: *нет*

3.3 Организация доступности объекта для инвалидов – форма обслуживания

№№ п/п	Категория инвалидов (вид нарушения)	Вариант организации доступности объекта (формы обслуживания)*
1.	Все категории инвалидов и МГН	ВНД
	<i>в том числе инвалиды:</i>	
2.	передвигающиеся на креслах-колясках	ВНД
3.	с нарушениями опорно-двигательного аппарата	ВНД
4.	с нарушениями зрения	ВНД
5.	с нарушениями слуха	ВНД
6.	с нарушениями умственного развития	ДЧ-В

* - указывается один из вариантов: «А», «Б», «ДУ», «ВНД»

3.4 Состояние доступности основных структурно-функциональных зон

№№ п/п	Основные структурно- функциональные зоны	Состояние доступности, в том числе для основных категорий инвалидов**	Приложение	
			№ на плане	№ фото
1	Территория, прилегающая к зданию (участок)	ДЧ-И (Г,У,С,О)	1	1.2, 1.3-1.9
2	Вход (входы) в здание	ДЧ-И (Г,У,С,О)	2	2.1-2.8
3	Путь (пути) движения внутри здания (в т.ч. пути эвакуации)	ДЧ-И (Г,У,С,О)	3	3.1- 3.10
4	Зона целевого назначения здания (целевого посещения объекта)	ДЧ-И (Г,У,С,О)	1	1.5
5	Санитарно-гигиенические помещения	ДЧ-И (Г,У,С,О)	5	5.2- 5.13
6	Система информации и связи (на всех зонах)	ВНД	6	6.1-6.6
7	Пути движения к объекту (от остановки транспорта)	ДЧ-В	1	1.3-1.9

**Указывается: ДП-В - доступно полностью всем; ДП-И (К, О, С, Г, У) – доступно полностью избирательно (указать категории инвалидов); ДЧ-В - доступно частично всем; ДЧ-И (К, О, С, Г, У) – доступно частично избирательно (указать категории инвалидов); ДУ - доступно условно, ВНД - недоступно

3.5. Итоговое заключение о состоянии доступности объекта социальной инфраструктуры: объект доступен для инвалидов с нарушением зрения условно, так как требуется сопровождение; для инвалидов с нарушениями слуха объект доступен частично; для инвалидов с нарушениями умственного развития объект доступен частично

4. Управленческое решение (проект)

4.1. Рекомендации по адаптации основных структурных элементов объекта:

№№ п \п	Основные структурно-функциональные зоны объекта	Рекомендации по адаптации объекта(вид работы)*
1	Территория, прилегающая к зданию (участок)	Ремонт капитальный
2	Вход (входы) в здание	Ремонт текущий
3	Путь (пути) движения внутри здания (в т.ч. пути эвакуации)	Ремонт текущий
4	Зона целевого назначения здания (целевого посещения объекта)	Ремонт текущий
5	Санитарно-гигиенические помещения	Ремонт капитальный
6	Система информации на объекте (на всех зонах)	Ремонт текущий
7	Пути движения к объекту (от остановки транспорта)	Не нуждается, доступ обеспечен
8.	Все зоны и участки	Ремонт текущий и капитальный

*- указывается один из вариантов (видов работ): не нуждается; ремонт (текущий, капитальный); индивидуальное решение с ТСР; технические решения невозможны – организация альтернативной формы обслуживания

4.2. Период проведения работ: 2017-2019 г

в рамках исполнения плана по адаптации объекта социальной инфраструктуры к потребностям инвалидов и других маломобильных групп населения, прилагаемому к паспорту доступности.

4.3. Ожидаемый результат (по состоянию доступности) после выполнения работ по адаптации: доступность всех зон и помещений – универсальная.

(Оценка результата исполнения плана по адаптации объекта социальной инфраструктуры к потребностям инвалидов и других маломобильных групп населения)

4.4. Для принятия решения требуется, не требуется(*нужное подчеркнуть*):4.4.1. Согласование на Комиссии по координации деятельности в сфере обеспечения доступной среды жизнедеятельности для инвалидов и других МГН КГКУ «Центр социальной поддержки населения в Верхнебуреинском районе».

4.4.2. согласование работ с надзорными органами (*в сфере проектирования и строительства, архитектуры, охраны памятников, другое - указать*) не требуется.

4.4.3. техническая экспертиза; разработка проектно-сметной документации;

4.4.4. согласование с вышестоящей организацией (собственником объекта);

4.5. Информация может быть размещена (обновлена) на Карте доступности Хабаровского края:

нет

(*наименование сайта, портала*)

5. Особые отметки

ПРИЛОЖЕНИЯ:

Результаты обследования:

- | | |
|--|----------------|
| 1. Территории, прилегающей к объекту | <u>на 2 л.</u> |
| 2. Входа (входов) в здание | <u>на 2 л.</u> |
| 3. Путей движения в здании | <u>на 2 л.</u> |
| 4. Зоны целевого назначения объекта | <u>на 3 л.</u> |
| 5. Санитарно-гигиенических помещений | <u>на 2 л.</u> |
| 6. Системы информации (и связи) на объекте | <u>на 2 л.</u> |

Результаты фотофиксации на объекте – фотоснимки	<u>на 21 л.</u>
Позтажные планы, паспорт БТИ (технический паспорт)	<u>на 14 л.</u>
Другое (в том числе дополнительная информация о путях движения к объекту)	

Члены комиссии по обследованию:

Заместитель директора по УВР	<u>Белоногова Т.Ю.</u>
Учитель начальных классов	<u>Ибатулина Л.Н.</u>
Председатель Управляющего совета	<u>Мансурова З.У.</u>

В том числе представители общественных организаций инвалидов

Председатель ООО «ВОИ» по Верхнебуреинскому району	<u>Гаркушова Л.Т.</u>
---	-----------------------

(Подпись)

И.о. председателя ОООИ «ВОГ» по Верхнебуреинскому району	<u>Леонович Е.А.</u>
---	----------------------

(Подпись)

I Результаты обследования:

1. Территории, прилегающей к зданию (участка)

МБОУ ООШ №18

Хабаровский край Верхнебуреинский район п. Солони ул. Центральная, 1

Наименование объекта, адрес

№ п/ п	Наименование функционально-планировочного элемента	Наличие элемента			Выявленные нарушения и замечания		Работы по адаптации объектов	
		есть / нет	№ на плане	№ фото	Содержание	Значимо для инвалида (категория)	Содержание	Виды работ
1.1	Вход (входы) на территорию	есть	1	1.2	Линия безопасности отсутствует, бордюр разрушен; схема движения к объекту отсутствует.	С	Разместить схему движения к объекту.	работы в порядке текущего ремонта
1.2	Путь (пути) движения на территории	есть	1	1.3-1.5	На пути движения асфальтовое покрытие Место отдыха оборудовано скамейкой без спинки и навеса.	КОС	Оборудовать место отдыха. Установить пандус.	Ремонт капитальный
1.3	Лестница (наружная)	есть		2.3-2.4, 2.6-2.8	Ширина лестницы составляет 3,6 м, разделительные поручни не установлены, ширина проступей и высота подступенка (0,030м на 0,015м) не соответствуют требованиям. Краевые ступени обозначены желтыми полосами.	КОС	Строительство новой лестницы, установка разделительных поручней, предупредительных знаков.	Ремонт капитальный
1.4	Пандус (наружный)	нет				КОС	Установка пандуса с поручнями и ограждением.	Ремонт капитальный
1.5	Автостоянка и парковка	нет		1.7-1.9	Не предусмотрено			
	ОБЩИЕ требования к зоне	Беспрепятственное и удобное передвижение МГН по участку. Информационная поддержка на пути движения МГН. Возможность совмещения транспортных проездов и пешеходных дорог на пути к объекту. Наличие гигиенических сертификатов на материалы. Организация мест отдыха на участке.						

II Заключение по зоне:

Наименование структурно-функциональной зоны	Состояние доступности* (к пункту 3.4 Акта обследования ОСИ)	Приложение		Рекомендации по адаптации (вид работы)** к пункту 4.1 Акта обследования ОСИ
		№ на плане	№ фото	
Территория, прилегающая к зданию	ДЧ-И (Г,У)	1		Ремонт капитальный

* указывается: **ДП-В** - доступно полностью всем; **ДП-И** (К, О, С, Г, У) – доступно полностью избирательно (указать категории инвалидов); **ДЧ-В** - доступно частично всем; **ДЧ-И** (К, О, С, Г, У) – доступно частично избирательно (указать категории инвалидов); **ДУ** - доступно условно, **ВНД** - недоступно

**указывается один из вариантов: не нуждается; ремонт (текущий, капитальный); индивидуальное решение с ТСР; технические решения невозможны – организация альтернативной формы обслуживания

Комментарий к заключению: _____

**I Результаты обследования:
2. Входа (входов) в здание**

МБОУ ООШ №18

Хабаровский край Верхнебуреинский район п. Солони ул. Центральная, 1

Наименование объекта, адрес

№ п/п	Наименование функционально-планировочного элемента	Наличие элемента			Выявленные нарушения и замечания		Работы по адаптации объектов	
		есть / нет	№ на плане	№ фото	Содержание	Значимо для инвалида (категория)	Содержание	Виды работ
2.1	Лестница (наружная)	есть	2	2.1,2.3-2.4	Ширина лестницы составляет 3,6 м, разделительные поручни не установлены, ширина проступей и высота подступенка не соответствуют требованиям. Краевые ступени обозначены желтыми полосы	КОС	Строительство новой лестницы, установка разделительных поручней, предупредительных знаков.	Ремонт капитальный
2.2	Пандус (наружный)	нет		2.5		КОС	Установка пандуса с поручнями и ограждением.	Ремонт капитальный
2.3	Входная площадка (перед дверью)	есть		2.6	Поверхность входной площадки частично разрушена, уклона не имеет. Размеры площадки не соответствуют требованиям.	КОС	Строительство новой площадки	Ремонт капитальный
2.4	Дверь (входная)	есть		2.7	Ширина двери 0,91м, имеет порог высотой 0,05м	КОС	Привести в соответствие	Ремонт капитальный
2.5	Тамбур	есть		2.8	Ширина тамбура 1,62м. Грязезащитное покрытие не закреплено на полу.	КОС	Привести в соответствие	Ремонт капитальный
	ОБЩИЕ требования к зоне	Как минимум один вход, приспособленный для МГН, с поверхности земли. Гигиенические сертификаты на материалы.						

II Заключение по зоне:

Наименование структурно-функциональной зоны	Состояние доступности* (к пункту 3.4 Акта обследования ОСИ)	Приложение		Рекомендации по адаптации (вид работы)** к пункту 4.1 Акта обследования ОСИ
		№ на плане	№ фото	
Вход в здание	ДЧ-И (Г,У)	2	2.1, 2.6	Ремонт капитальный

* указывается: **ДП-В** - доступно полностью всем; **ДП-И** (К, О, С, Г, У) – доступно полностью избирательно (указать категории инвалидов); **ДЧ-В** - доступно частично всем; **ДЧ-И** (К, О, С, Г, У) – доступно частично избирательно (указать категории инвалидов); **ДУ** - доступно условно, **ВНД** - недоступно

**указывается один из вариантов: не нуждается; ремонт (текущий, капитальный); индивидуальное решение с ТСР; технические решения невозможны – организация альтернативной формы обслуживания

Комментарий к заключению: после проведения капитального ремонта вход в здание будет доступен полностью для всех категорий МГН.

I Результаты обследования:

3. Пути (путей) движения внутри здания (в т.ч. путей эвакуации)

МБОУ ООШ №18

Хабаровский край Верхнебуреинский район п. Солони ул. Центральная, 1

Наименование объекта, адрес

№ п/п	Наименование функционально - планировочного элемента	Наличие элемента			Выявленные нарушения и замечания		Работы по адаптации объектов	
		есть/нет	№ на плане	№ фото	Содержание	Значимо для инвалида (категория)	Содержание	Виды работ
3.1	Коридор (вестибюль, зона ожидания, галерея, балкон)	есть	3	3.3	Ширина коридоров 2,6 м, 1,64 м, вестибюля – 6,1 м, длина вестибюля – 8,3 м	К С		Ремонт текущий
3.2	Лестница (внутри здания)	есть		3.9	Отсутствуют указатели зон «возможной опасности» перед дверными проемами и входами на лестницу. Поручни короче марша лестницы, не соответствуют требованиям (сечение). Бортики на боковых краях 0,11 м (д.б. 0,02). Ширина марша лестницы 1,34 м (д.б. 1,35). Поручни с внутренней стороны лестницы прерывные.	К С О	Установить указатели зон «возможной опасности», поручни привести в соответствие с требованиями.	Ремонт капитальный
3.3	Пандус (внутри здания)	нет				К О С	Установка пандуса с поручнями и ограждением.	Ремонт капитальный
3.4	Лифт пассажирский (или подъемник)	нет			Лестничный пролет входной группы не обустроен подъемных механизмом	ВНД	Провести монтаж подъемника значимого для инвалида колясочника	Ремонт капитальный
3.5	Дверь	есть		3.7 3.12 3.13	Ширина дверных проемов и выходов из помещений 0,91 м (д.б. 0,9). Высота	ДЧ-В	Ликвидировать пороги.	Ремонт капитальный

					порогов составляет до 0,07м (д.б. 0,014)			альн ый
3.6	Пути эвакуации (в т.ч. зоны безопасности)	есть		3.16	На планах эвакуации не обозначены места расположения зон безопасности. Отсутствуют устройства визуальной или текстовой связи. Эвакуационные знаки соответствуют ГОСТ.	К О С	Установить устройства визуальной или текстовой связи.	Ремо нт капит альн ый
	ОБЩИЕ требования к зоне	Определяется наиболее рациональный (короткий и удобный) путь к зоне целевого назначения. Гигиенические сертификаты на материалы. Зоны отдыха на каждом доступном для МГН этаже (в т.ч. и для инвалидов на креслах-качалках) на 2-3 места.						

ИЗВЕСТНОЕ ЗАКЛЮЧЕНИЕ ПО ЗОНЕ:

Наименование структурно-функциональной зоны	Состояние доступности* (к пункту 3.4 Акта обследования ОСИ)	Приложение		Рекомендации по адаптации (вид работы)** к пункту 4.1 Акта обследования ОСИ
		№ на плане	№ фото	
Пути движения внутри здания (в т.ч. пути эвакуации)	ДЧ-И (Г)	III	3.1-3.6	Ремонт капитальный

* указывается: **ДП-В** - доступно полностью всем; **ДП-И** (К, О, С, Г, У) – доступно полностью избирательно (указать категории инвалидов); **ДЧ-В** - доступно частично всем; **ДЧ-И** (К, О, С, Г, У) – доступно частично избирательно (указать категории инвалидов); **ДУ** - доступно условно, **ВНД** - недоступно

**указывается один из вариантов: не нуждается; ремонт (текущий, капитальный); индивидуальное решение с ТСП; технические решения невозможны – организация альтернативной формы обслуживания

Комментарий к заключению: после проведения капитального ремонта пути движения внутри здания будут доступны полностью для всех категорий МГН.

Г Результаты обследования:

4. Зоны целевого назначения здания (целевого посещения объекта)

Вариант Г – зона обслуживания инвалидов

МБОУ ООШ №18

Хабаровский край Верхнебуреинский район п. Солони ул. Центральная, 1

Наименование объекта, адрес

№ п/п	Наименование функционально-планировочного элемента	Наличие элемента			Выявленные нарушения и замечания		Работы по адаптации объектов	
		есть/нет	№ на плане	№ фото	Содержание	Значимо для инвалида (категория)	Содержание	Виды работ
4.1	Кабинетная форма обслуживания	нет						
4.2	Зальная форма обслуживания	да	2	3.3	Место для ожидания тьютора Ширина- 6,1 м длина- 8,3 м)	ДЧ-И(Г,У)		
4.3	Прилавочная форма обслуживания	нет						
4.4	Форма обслуживания с перемещением по маршруту	нет						
4.5	Кабина индивидуального обслуживания	нет						
	ОБЩИЕ требования к зоне	Места целевого назначения могут быть универсальными либо специально выделенными для инвалидов и других МГН. Информирование обозначения помещений. Помещения для инвалидов на креслах-колясках, размещают на уровне входа, ближайшего к поверхности земли.						

И Заключение по зоне:

Наименование структурно-функциональной зоны	Состояние доступности* (к пункту 3.4 Акта обследования ОСИ)	Приложение		Рекомендации по адаптации (вид работы)** к пункту 4.1 Акта обследования ОСИ
		№ на плане	№ фото	
Зона целевого посещения объекта	ДЧ-И (Г,У)	2	1.5, 3.3,4.1	Ремонт капитальный

* указывается: **ДП-В** - доступно полностью всем; **ДП-И** (К, О, С, Г, У) – доступно полностью избирательно (указать категории инвалидов); **ДЧ-В** - доступно частично всем; **ДЧ-И** (К, О, С, Г, У) – доступно частично избирательно (указать категории инвалидов); **ДУ** - доступно условно, **ВНД** - недоступно
**указывается один из вариантов: не нуждается; ремонт (текущий, капитальный); индивидуальное решение с ТСР; технические решения невозможны – организация альтернативной формы обслуживания

Комментарий к заключению: после проведения капитального ремонта зона обслуживания будет доступна полностью для всех категорий МГН.

Приложение 4 (II)
к Акту обследования к паспорту доступности от «13» декабря 2016 г.

I Результаты обследования:

4. Зоны целевого назначения здания (целевого посещения объекта) Вариант II – места приложения труда

Наименование функционально-планировочного элемента	Наличие элемента			Выявленные нарушения и замечания		Работы по адаптации объектов	
	есть/нет	№ на плане	№ фото	Содержание	Значимо для инвалида (категория)	Содержание	Виды работ
Место приложения труда	нет						

II Заключение по зоне:

Наименование структурно-функциональной зоны	Состояние доступности* (к пункту 3.4 Акта обследования ОСИ)	Приложение		Рекомендации по адаптации (вид работы)** к пункту 4.1 Акта обследования ОСИ
		№ на плане	№ фото	

* указывается: **ДП-В** - доступно полностью всем; **ДП-И** (К, О, С, Г, У) – доступно полностью избирательно (указать категории инвалидов); **ДЧ-В** - доступно частично всем; **ДЧ-И** (К, О, С, Г, У) – доступно частично избирательно (указать категории инвалидов); **ДУ** - доступно условно, **ВНД** - недоступно

**указывается один из вариантов: не нуждается; ремонт (текущий, капитальный); индивидуальное решение с ТСР; технические решения невозможны – организация альтернативной формы обслуживания

Комментарий к заключению: _____ нет _____

I Результаты обследования:**4. Зоны целевого назначения здания (целевого посещения объекта)****Вариант Ш – жилые помещения**

Наименование функционально-планировочного элемента	Наличие элемента			Выявленные нарушения и замечания		Работы по адаптации объектов	
	есть/нет	№ на плане	№ фото	Содержание	Значимо для инвалида (категория)	Содержание	Виды работ
Жилые помещения	нет						

II Заключение по зоне:

Наименование структурно-функциональной зоны	Состояние доступности* (к пункту 3.4 Акта обследования ОСИ)	Приложение		Рекомендации по адаптации (вид работы)** к пункту 4.1 Акта обследования ОСИ
		№ на плане	№ фото	

* указывается: **ДП-В** - доступно полностью всем; **ДП-И** (К, О, С, Г, У) – доступно полностью избирательно (указать категории инвалидов); **ДЧ-В** - доступно частично всем; **ДЧ-И** (К, О, С, Г, У) – доступно частично избирательно (указать категории инвалидов); **ДУ** - доступно условно, **ВНД** - недоступно

**указывается один из вариантов: не нуждается; ремонт (текущий, капитальный); индивидуальное решение с ТСР; технические решения невозможны – организация альтернативной формы обслуживания

Комментарий к заключению: _____ нет _____

I Результаты обследования:
5. Санитарно-гигиенических помещений

МБОУ ООШ №18

Хабаровский край Верхнебуреинский район п. Солони ул. Центральная, 1
Наименование объекта, адрес

№ п/п	Наименование функционально-планировочного элемента	Наличие элемента			Выявленные нарушения и замечания		Работы по адаптации объектов	
		есть/нет	№ на плане	№ фото	Содержание	Значимо для инвалида (категория)	Содержание	Виды работ
5.1	Туалетная комната	есть	5	5.1-5.7	<p>Специально оборудованные для МГН места отсутствуют.</p> <p>Размеры кабины составляют 0,80-1,13м (д.б. 2,2-2,25).</p> <p>Рядом с унитазом свободное пространство составляет 0,33м (д.б. 0,75). Крючков для одежды и костылей нет. Двери открываются наружу помещения.</p> <p>Писсуары отсутствуют.</p> <p>Диспансер для туалетной бумаги отсутствует.</p> <p>Информационные указатели отсутствуют.</p> <p>Санитарно-бытовая комната не оборудована системой тревожной сигнализации.</p> <p>Раковина, водопроводный кран не соответствуют требованиям.</p> <p>Зеркало отсутствует.</p>	ГОСУ	<p>Оборудовать универсальную санитарно-бытовую комнату в соответствии с требованиями.</p> <p>Обозначить специальными знаками.</p> <p>Установить систему тревожной сигнализации.</p>	Ремонт капитальный
5.2	Душевая/ ванная комната	нет						

5.3	Бытовая комната (гардеробная)	нет						
	ОБЩИЕ требования к зоне	Не менее одной универсальной кабины, доступной для всех категорий граждан. Установка поручней, штанг, поворотных или откидных сидений. Выключатели и розетки на высоте 0,8м от уровня пола. Информационные обозначения помещений. Гигиенические сертификаты на материалы.						

II Заключение по зоне:

Наименование структурно-функциональной зоны	Состояние доступности* (к пункту 3.4 Акта обследования ОСИ)	Приложение		Рекомендации по адаптации (вид работы)** к пункту 4.1 Акта обследования ОСИ
		№ на плане	№ фото	
Санитарно-гигиенические помещения	ДЧ-И (Г)	V	5.2,5.3, 5.5,5.9, 5.13,5.15	Ремонт капитальный

* указывается: **ДП-В** - доступно полностью всем; **ДП-И** (К, О, С, Г, У) – доступно полностью избирательно (указать категории инвалидов); **ДЧ-В** - доступно частично всем; **ДЧ-И** (К, О, С, Г, У) – доступно частично избирательно (указать категории инвалидов); **ДУ** - доступно условно, **ВНД** - недоступно

**указывается один из вариантов: не нуждается; ремонт (текущий, капитальный); индивидуальное решение с ТСР; технические решения невозможны – организация альтернативной формы обслуживания

Комментарий к заключению: после проведения капитального ремонта будет оборудована универсальная санитарно-бытовая комната.

**I Результаты обследования:
6. Системы информации на объекте**

МБОУ ООШ №18

Хабаровский край Верхнебуреинский район п. Солони ул. Центральная, 1

Наименование объекта, адрес

№ п/п	Наименование функционально-планировочного элемента	Наличие элемента			Выявленные нарушения и замечания		Работы по адаптации объектов	
		есть/нет	№ на плане	№ фото	Содержание	Значимо для инвалида (категория)	Содержание	Виды работ
6.1	Визуальные средства	есть	1	1.5	Имеется звонок, знаки движения по ОУ, место для ожидания тьютера	ВНД	Установить	Ремонт капитальный
6.2	Акустические средства	нет			Акустические средства отсутствуют	ВНД	Установить	Ремонт капитальный
6.3	Тактильные средства	нет			Тактильные средства отсутствуют	ВНД	Установить	Ремонт капитальный
	ОБЩИЕ требования к зоне	<p>Системы средств информации и сигнализации об опасности должны быть комплексными для всех категорий инвалидов (визуальными, звуковыми и тактильными) и соответствовать ГОСТ). Система средств информации должна обеспечивать: непрерывность информации, своевременное ориентирование и однозначное опознание объектов и мест посещения; предусматривать возможность получения информации об ассортименте предоставляемых услуг, расположении путей эвакуации, предупреждать об опасности в экстремальных ситуациях и т.п.</p> <p>Визуальная информация располагается на контрастном фоне.</p> <p>Система оповещения о пожаре – световая, синхронно со звуковой сигнализацией.</p>						

II Заключение по зоне:

Наименование структурно-функциональной зоны	Состояние доступности* (к пункту 3.4 Акта обследования ОСИ)	Приложение		Рекомендации по адаптации (вид работы)** к пункту 4.1 Акта обследования ОСИ
		№ на плане	№ фото	
Система информации на объекте	ВНД	VI		Ремонт капитальный

* указывается: **ДП-В** - доступно полностью всем; **ДП-И** (К, О, С, Г, У) – доступно полностью избирательно (указать категории инвалидов); **ДЧ-В** - доступно частично всем; **ДЧ-И** (К, О, С, Г, У) – доступно частично избирательно (указать категории инвалидов); **ДУ** - доступно условно, **ВНД** - недоступно
**указывается один из вариантов: не нуждается; ремонт (текущий, капитальный); индивидуальное решение с ТСП; технические решения невозможны – организация альтернативной формы обслуживания

Комментарий к заключению: после проведения капитального ремонта на объекте будут установлены визуальные, акустические и тактильные средства информации.


Контрольная форма обследования доступности приоритетных объектов и услуг социальной инфраструктуры для инвалидов и других МГН.



Наименование объекта: Муниципальное бюджетное общеобразовательное учреждение основная общеобразовательная школа №18 п. Солони Сулукского сельского поселения


Верхнебуреинского муниципального района Хабаровского края

Адрес: Хабаровский край Верхнебуреинский район п. Солони ул. Центральная, 1

Дата обследования: 13.12.2016



п/п	Элемент доступности	Метод обследования	Параметр доступности	Выявленные отклонения (фотография барьера + результаты измерение + краткое описание результата осмотра).	Возможные решения
Раздел 1. Территория, прилегающая к зданию (участок)					
Вход (входы) на территорию					
1.1.	Ближайшие к объекту остановки общественного транспорта оборудованы и доступны для инвалидов	<input type="checkbox"/> Нет			
1.2.	Наличие маршрута от пункта прибытия МГН к объекту, который не требует использования пандуса?	<input type="checkbox"/> Нет Осмотр	Да		Установить пандус
Путь (пути) движения на территории					

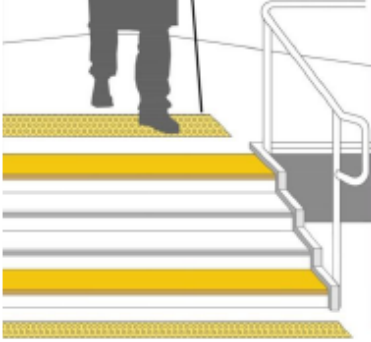

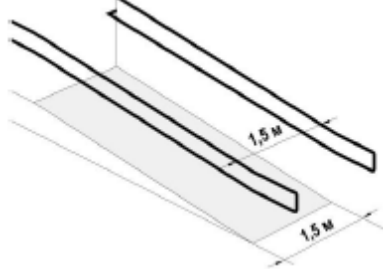
1.3.	Является ли маршрут движения гладким, обозначенным и с нескользящим покрытием?	<input type="checkbox"/> Да Осмотр			
1.4.	Какова общая протяженность маршрута доступного для МГН от остановки общественного транспорта до объекта?	Измерение 1800 метров			
1.5.	Имеются ли на маршруте движения места отдыха с возможностью вызова и ожидания помощи?	<input type="checkbox"/> Да		Рядом с объектом установлен звонок для вызова тьютора 	
1.6.	Если маршрут пересекает бордюр, есть ли там пандус?	<input type="checkbox"/> Нет			
Автостоянка и парковка					
1.7.	Имеется ли на парковке достаточное количество доступных мест? Если нет, то количество парковочных мест согласовано с общественными организациями инвалидов?	<input type="checkbox"/> Да		На прилегающей территории по маршруту движения имеется пространство для парковки автомобилей.	
1.8.	Из всех доступных мест, по крайней мере, есть хоть одно доступное для микроавтобуса?	<input type="checkbox"/> Нет	Для каждых 6 парковочных мест, по крайней мере, одно должно быть доступно для	Доступные места не оборудованы.	

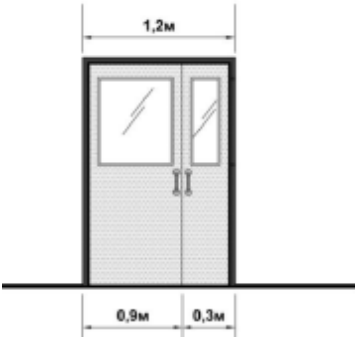

			микроавтобуса, но не менее одного на стоянку.		
1.9	Доступные места для автомашин, салоны которых приспособлены для инвалидов на креслах-колясках имеют: ширина боковых подходов не менее 2,5 м	<input type="checkbox"/> Нет Измерение:		Доступные места не оборудованы.	
Раздел 2. Входы в здание.					
Общие требования к зоне					
2.1.	Доступен ли главный вход в здание?	<input type="checkbox"/> Да Частично.			- Оборудовать



2.2.	<p>Оборудованы ли доступные входы знаками доступности?</p> <p>Имеется ли устройство для вызова персонала?</p> <p>Кнопка вызова не выше 0,8 м от уровня земли</p>	<p><input type="checkbox"/> Нет Осмотр:</p> <p><input type="checkbox"/> Да Осмотр: Измерение</p>			
------	--	--	--	---	--

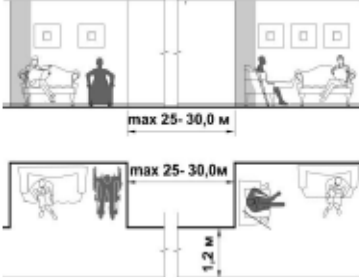

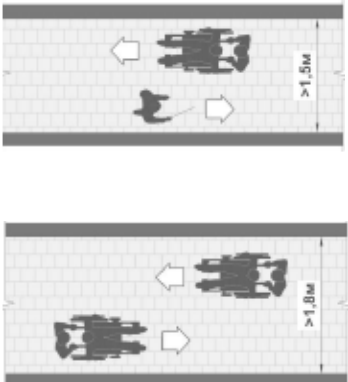

Лестница наружная






2.3	<p>Наружные лестницы и пандусы должны иметь поручни с учетом технических требований к опорным стационарным устройствам. При ширине лестниц на основных входах в здание 4,0 м и более следует дополнительно предусматривать разделительные поручни.</p>	<p><input type="checkbox"/> Нет Измерение:</p>		<p>Ширина лестницы на входе составляет 3,8 м.</p> 	<p>- Привести в соответствие</p>
-----	--	--	---	--	----------------------------------

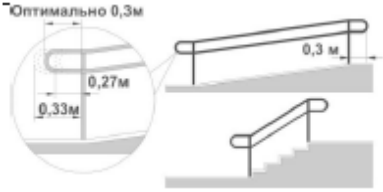
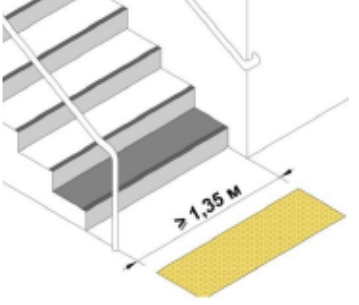


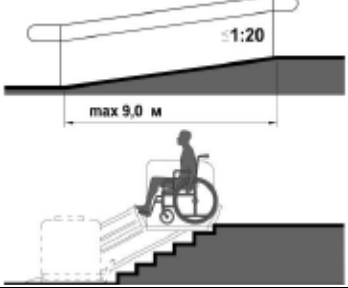
2.4.	Краевые ступени лестничных маршей выделены цветом или фактурой.	<input type="checkbox"/> Да Осмотр:		Две ступени лестницы выкрашены цветом. 	Соответствие
Пандус (наружный)					
2.5	Ширину марша пандуса следует принимать при исключительно одностороннем движении не менее 1,0м, в остальных случаях – по ширине полосы движения. Поручни в этом случае принимать по ширине полосы движения по ширине пандуса.	<input type="checkbox"/> Нет Измерение: 0,97 м		Отсутствует	- Привести в соответствие
Входная площадка (перед дверью)					
2.6	Входная площадка при входах, доступных МГН, должна иметь: Навес, водоотвод, а в зависимости от местных климатических условий – подогрев поверхности покрытия .	<input type="checkbox"/> Да Навес, водоотвод.		Поверхность покрытия уклона не имеет.	- Привести в соответствие

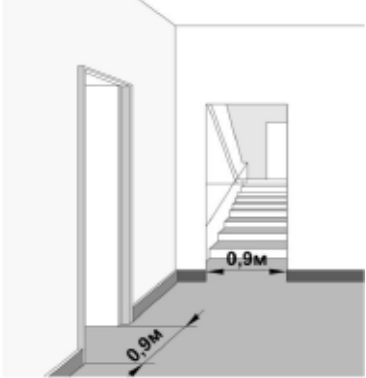

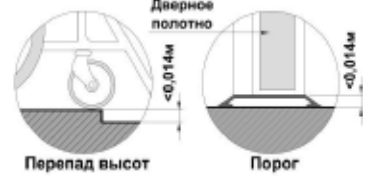

						
Дверь (входная)						
2.7	Входные двери должны иметь ширину в свету не менее 1,2 м.	<input type="checkbox"/> Нет Измерение: 0,91 м		Ширина входной двери 0,91 м.		- Привести в соответствие
2.8	Наружные двери, доступные для МГН, могут иметь пороги. При этом высота каждого элемента порога не должна превышать 0,014	<input type="checkbox"/> Нет Измерение: 0,05 м		Высота порога у наружной двери – 0,06м.		- Привести в соответствие

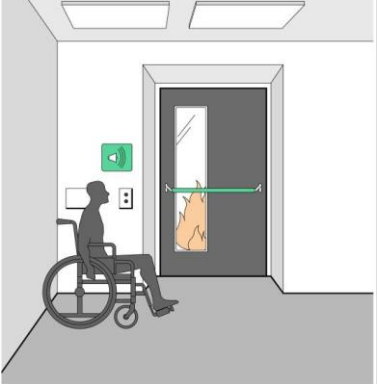




Раздел 3. Пути движения внутри здания (в т.ч. пути эвакуации).					
ОБЩИЕ требования к зоне.					
3.1	<p>Имеется ли хотя бы один доступный маршрут во все места общего пользования и обслуживания?</p> <p>После входа в здание имеется доступная для МГН, в том числе инвалидов колясочником информации о схеме движения инвалидов по зданию с указанием доступных мест общего пользования и обслуживания МГН.</p>	<input type="checkbox"/> Нет Осмотр: <input type="checkbox"/> Нет Осмотр:			<p>- Привести в соответствие</p> <p>- Привести в соответствие</p>
3.2	<p>Доступный маршрут имеет ровную поверхность, обозначен знаками и имеет нескользящее покрытие.</p>	<input type="checkbox"/> Нет			<p>- Привести в соответствие</p>




3.3	<p>Зона отдыха и ожидания для инвалида на кресле-коляске или пользующегося костылями (тростью), а также его сопровождающего через 25 – 30 м, и не менее одной на каждом доступном этаже.</p>	<input type="checkbox"/> Да			
Коридор (вестибюль, зона ожидания, галерея, балкон).					
3.4	<p>Ширина при движении кресла-коляски: в одном направлении - не менее 1,5м;</p> <p>при встречном движении – не менее 1,8 м.</p>	<input type="checkbox"/> Да Измерение: 1,64 – 2,6 м <input type="checkbox"/> Да Измерение:			<p>- Привести в соответствие</p>

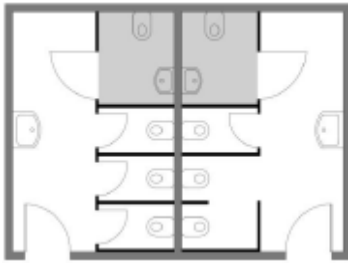

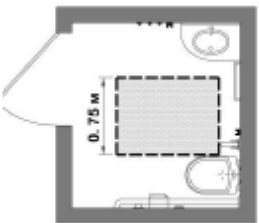

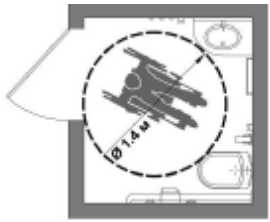
3.5	<p>При движении по коридору инвалиду на кресле-коляске следует обеспечить минимальное пространство для:</p> <p>поворота на 90° - равное - 1,2 x 1,2 м</p> <p>разворота на 180° - равное - диаметр 1,4 м .</p>	<input type="checkbox"/> Да Измерение: Диаметр 2,6 м			Соответствует
3.6	<p>Высота коридоров не менее 2,1 м.</p>	<input type="checkbox"/> Да			
Лестница (внутри здания).					
3.7	<p>Предупреждающие указатели, контрастно окрашенная поверхность на участках пола перед дверными проемами и входами на лестницы, перед поворотом путей движения на расстоянии 0,6 м.</p> <p>Зоны «возможной опасности» с учетом проекции движения дверного полотна должны быть обозначены.</p>	<input type="checkbox"/> Да Измерение:			Соответствие

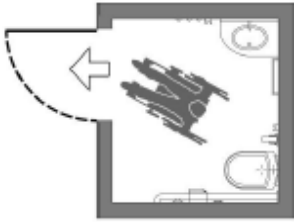




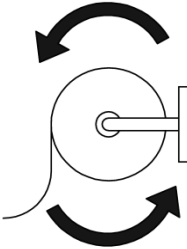
3.8	Завершающие горизонтальные части поручня должны быть длиннее марша лестницы или наклонной части пандуса 0,3 м (от 0,27 до 0,33 м) и иметь не травмирующее завершение	<input type="checkbox"/> Нет		Отсутствует	- Привести в соответствие
3.9	При отсутствии лифтов ширина марша лестницы должна быть не менее 1,35 м.	<input type="checkbox"/> Да Измерение: 1,35 м			Соответствие
3.10	На верхней или боковой, внешней по отношению к маршу, поверхности поручней должны предусматриваться рельефные обозначения этажей, а также предупредительные полосы об окончании перил.	<input type="checkbox"/> Нет		Отсутствует	- Привести в соответствие
Пандус (внутри здания).					
3.11	При перепаде высот пола в здании или сооружении следует предусматривать лестницы, пандусы или подъемные устройства, доступные для МГН	<input type="checkbox"/> Нет Осмотр:			- Привести в соответствие
Дверь.					



3.12	Ширина дверных проемов в стене, а также выходов из помещений и из коридоров на лестничную клетку должна быть не менее 0,9 м.	<input type="checkbox"/> Да Измерение: 0,9 м			Соответствует
3.13	Высота порогов или перепад высот не должен превышать 0,014 м.	<input type="checkbox"/> Нет Измерение: - 0,070 м; - 0,050 м; - 0,050 м.			- Привести в соответствие
Пути эвакуации (в т.ч. зоны безопасности).					

3.14	Каждая зона безопасности оснащена селекторной связью или другим устройством визуальной или текстовой связи с диспетчерской или с помещением пожарного поста (поста охраны)	<input type="checkbox"/> Нет		Здание оснащено звуковым оповещением.	- Привести в соответствие
3.15	Двери, стены помещений зон безопасности, а также пути движения к зонам безопасности должны быть обозначены эвакуационным знаком Е 21 по ГОСТ Р 12.4.026	<input type="checkbox"/> Да	 <p>Эвакуационный знак Е 21 по ГОСТ Р 12.4.026</p>	 <p>Эвакуационные знаки соответствуют ГОСТ.</p>	
3.16	На планах эвакуации должны быть обозначены места расположения зон безопасности.	<input type="checkbox"/> Нет Осмотр: не обозначены	 <p>Зона безопасности</p>		- Привести в соответствие

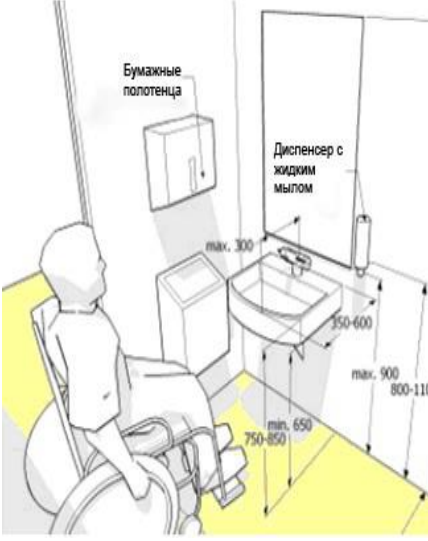



4. Зона целевого назначения объекта (оказания услуг).					
4.1.	Места целевого назначения могут быть универсальными либо специально выделенными для инвалидов и МГН	<input type="checkbox"/> нет Осмотр:		<p>При входе в школу высота порога составляет 0,04 м Есть место ожидания тьютора</p>  	- Привести в соответствие
4.2	Информирующие обозначения помещений: - рядом с дверью, со стороны дверной ручки; - на высоте от 1,4 до 1,75 м; - дублирование рельефными знаками	<input type="checkbox"/> Нет Измерение:		Отсутствует	- Привести в соответствие
4.3	Выключатели и розетки - на высоте 0,8 м от уровня пола	<input type="checkbox"/> Нет Измерение: 1,64 – 1,53м 0,76 м		Выключатели расположены на высоте 1,64м от уровня пола, розетки – 1,53 м – 0,76 м.	- Привести в соответствие




5. Санитарно-гигиенические помещения.					
Туалетные комнаты и кабины.					
5.1.	Специально оборудованные для МГН места во всех зданиях, где имеются санитарно-бытовые помещения для посетителей.	<input type="checkbox"/> Нет		Отсутствует	- Привести в соответствие
5.2.	В общем количестве кабин уборных общественных и производственных зданий доля доступных для МГН кабин должна составлять 7%, но не менее.	<input type="checkbox"/> Нет Осмотр:		Установлена 1 кабина 	- Привести в соответствие
5.3.	В кабине рядом с унитазом следует предусматривать пространство не менее 0,75 м для размещения кресла-коляски, а также крючки для одежды, костылей и других принадлежностей.	<input type="checkbox"/> Нет Измерение: 0,65м		Свободного пространства нет, крючки отсутствуют. 	- Привести в соответствие
5.4.	В кабине должно быть свободное пространство диаметром 1,4 м для разворота кресла-коляски.	<input type="checkbox"/> Нет Измерение: 0,90м		Отсутствует	- Привести в соответствие

5.5	Двери должны открываться наружу.	<input type="checkbox"/> Да Осмотр:		Двери открываются наружу помещения. 	
5.6	В универсальной кабине и других санитарно-бытовых помещениях, предназначенных для пользования всеми категориями граждан, в том числе инвалидов, установлены откидные опорные поручни, штанги, поворотные или откидные сидения.	<input type="checkbox"/> Нет Осмотр:	 <p>Закладные детали в перегородках Инсталляция (несущий каркас) Несущая стена</p>	Отсутствует	- Привести в соответствие
5.7	Следует применять унитазы, имеющие опору для спины	<input type="checkbox"/> Нет Осмотр:		 <p>2016/10/03 09:58</p>	- Привести в соответствие
5.8	Диспенсер для туалетной бумаги может использоваться МГН без посторонней помощи	<input type="checkbox"/> Нет Осмотр:		Диспансер для туалетной бумаги отсутствует.	- Привести в соответствие

5.9	У дверей санитарно-бытовых помещений или доступных кабин (уборная, душевая, ванная и т.п.) имеются специальные знаки (в том числе рельефные) на высоте 1,35 м.	<input type="checkbox"/> Нет Измерение:		Отсутствует	- Привести в соответствие
5.10	Доступные для МГН санитарно-бытовые кабины должны быть оборудованы системой тревожной сигнализации, обеспечивающей связь с помещением постоянного дежурного персонала (поста охраны или администрации объекта).	<input type="checkbox"/> Нет Осмотр:		Санитарно-бытовая комната не оборудована системой тревожной сигнализации.	- Привести в соответствие

5.11	<p>В доступных кабинах водопроводные краны с рычажной рукояткой и термостатом, а при возможности – с автоматическими и сенсорными кранами бесконтактного типа. Применение кранов с раздельным управлением горячей и холодной водой не допускается.</p>	<input type="checkbox"/> Нет Осмотр:			<p>- Привести в соответствие</p>
5.12	<p>Унитазы имеют с автоматический слив воды или слив с ручным кнопочным управлением, которое следует располагать на боковой стене кабины, со стороны которой осуществляется пересадка с кресла-коляски на унитаз.</p>	<input type="checkbox"/> Нет Осмотр:		 <p>Автоматический слив отсутствует</p>	<p>- Привести в соответствие</p>

5.13	<p>Следует применять раковины для мытья рук, доступные для свободного пользования МГН, включая инвалидов колясочников.</p> <p>Размещение зеркала над раковиной должно быть удобным для инвалидов – колясочников.</p>	<input type="checkbox"/> Нет Измерение <input type="checkbox"/> Нет Измерение		<p>Зеркало отсутствует.</p> 	- Привести в соответствие
6. Система информации на объекте.					
6.1	Наличие на объекте оборудования, позволяющего получать справочную информацию об условиях обслуживания инвалидам по слуху, зрению	<input type="checkbox"/> Нет Осмотр:		Отсутствует	- Привести в соответствие
6.2	Наличие кнопки вызова помощи в зоне ожидания помощи для МГН, доступной для инвалидов.	<input type="checkbox"/> Да Осмотр:			

6.3	Оборудование индукционной петлей мест обслуживания инвалидов по слуху. Наличие пиктограммы, подтверждающей доступность мест обслуживания инвалидам со слуховым аппаратом.	<input type="checkbox"/> Нет Осмотр:		Отсутствует	- Привести в соответствие
6.4	Системы средств информации и сигнализации об опасности должны быть комплексными для всех категорий инвалидов (визуальными, звуковыми и тактильными)	<input type="checkbox"/> Нет Осмотр:		Здание оснащено звуковым оповещением.	- Привести в соответствие
6.5	Знаки и символы должны быть идентичными, соответствовать знакам в нормативных документов по стандартизации	<input type="checkbox"/> Нет Осмотр:		Знаки и символы отсутствуют.	- Привести в соответствие
6.6	Система оповещения о пожаре - световая, синхронно со звуковой сигнализацией	<input type="checkbox"/> Да Осмотр:		Здание оснащено звуковым оповещением.	
7. Доступность услуг.					
7.1.	Наличие стандарта качества или декларации качества	<input type="checkbox"/> Нет			- Привести в соответствие

	обслуживания МГН на объекте.	Осмотр:			
7.2.	Наличие технологии обслуживания МГН на объекте, согласованной с общественными организациями инвалидов.	<input type="checkbox"/> Нет Осмотр:			- Привести в соответствие
7.3.	Наличие программы подготовки персонала объекта для обслуживания МГН, согласованной с общественными организациями инвалидов.	<input type="checkbox"/> Нет Осмотр:			- Привести в соответствие
7.4.	Наличие системы подготовки персонала объекта для понимания потребностей в помощи, оказания помощи инвалидам при обслуживании, с участием в подготовке персонала общественных организаций инвалидов и ведомостей сдачи тестов персоналом по результатам учебы.	<input type="checkbox"/> Нет Осмотр:			- Привести в соответствие
7.5.	Наличие план работы предприятия на текущий календарный год по формированию доступной среды, согласованного с общественными организациями инвалидов с учетом их первоочередных потребностей.	<input type="checkbox"/> Нет Осмотр:			- Привести в соответствие
7.6.	Наличие перспективного плана работы предприятия минимум на три календарных года по формированию доступной среды, согласованного с	<input type="checkbox"/> Нет Осмотр:			- Привести в соответствие

	общественными организациями инвалидов.				
7.7.	Наличие внешнего мониторинга качества доступности и качества услуг объекта для МГН, проводимого при участии общественных организаций инвалидов.	<input type="checkbox"/> Нет Осмотр:			- Привести в соответствие
7.8.	Наличие в доступной форме для МГН информации об доступных услугах объекта, порядке оказания помощи и обслуживания, схемы движения по прилегающей территории и объекту МГН.	<input type="checkbox"/> Нет Осмотр:			- Привести в соответствие


Председатель комиссии, паспортизируемого объекта:

Директор МБОУ ООШ №18 Корнева В.П.

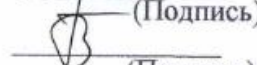

(Подпись)

Члены комиссии:

Заместитель директора по УВР Белоногова Т.Ю.


(Подпись)

Учитель начальных классов Ибатулина Л.Н.


(Подпись)

В том числе: представители общественных организаций инвалидов

Председатель ООО «ВОИ»
по Верхнебуреинскому району Гаркушова Л.Т.


(Подпись)

И.о. председателя ОООИ «ВОГ»
по Верхнебуреинскому району Леонович Е.А.
